



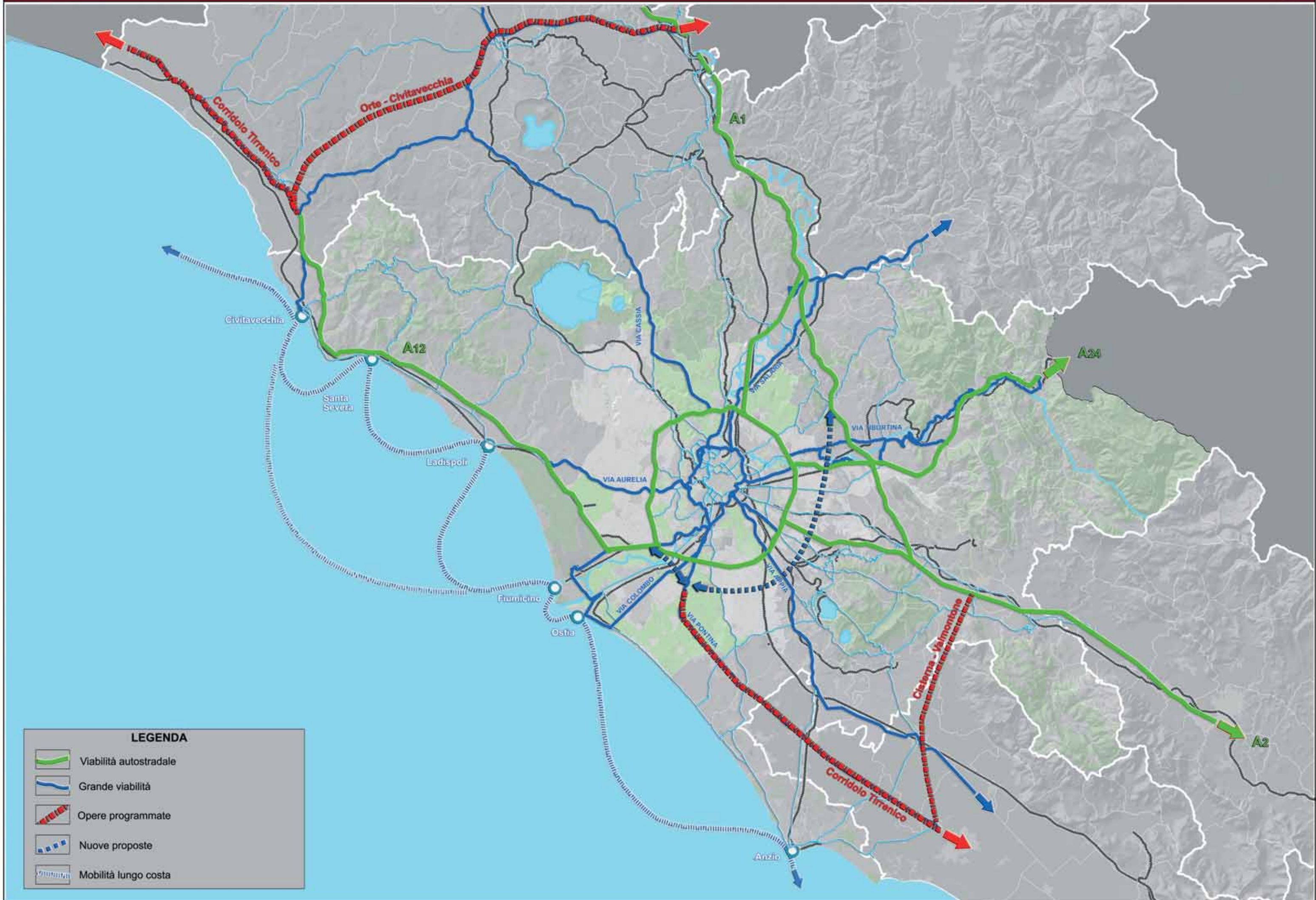
Comune di Roma
Assessorato alle Politiche della Mobilità

PIANO STRATEGICO PER LA MOBILITÀ SOSTENIBILE Linee di indirizzo

TAVOLE

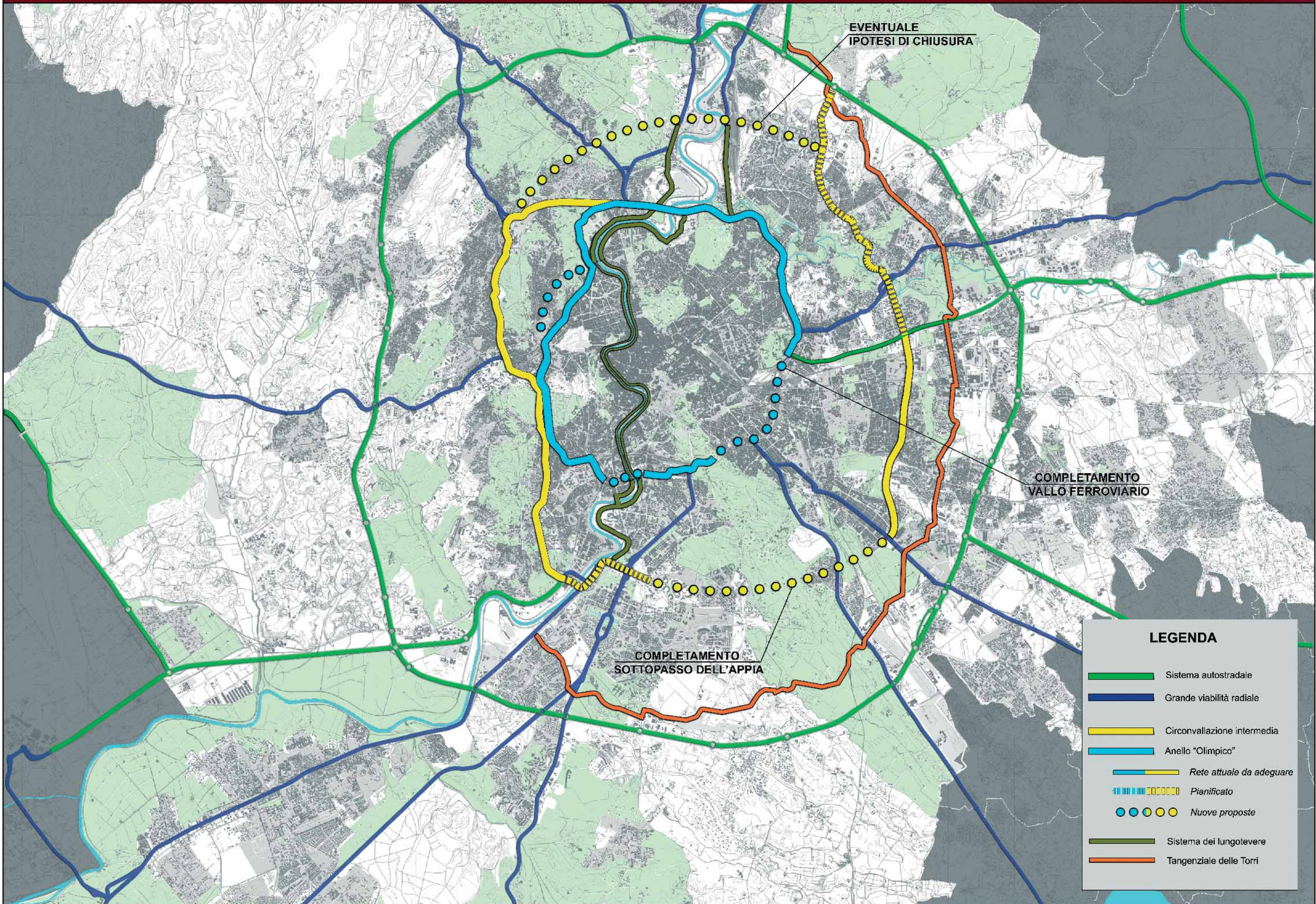
con la partecipazione di

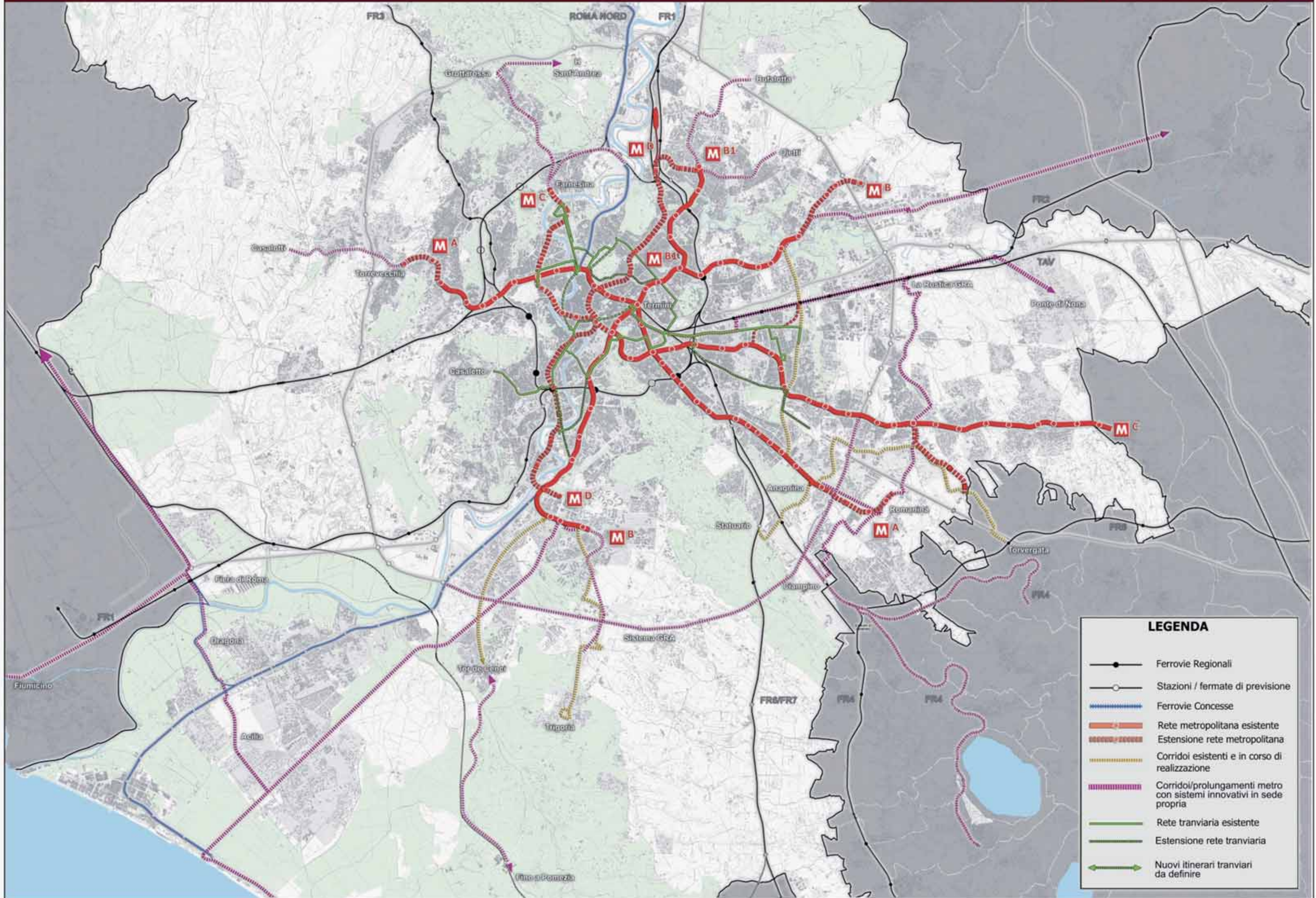
Assessorato all'Urbanistica
Assessorato all'Ambiente
Assessorato ai Lavori Pubblici



LEGENDA

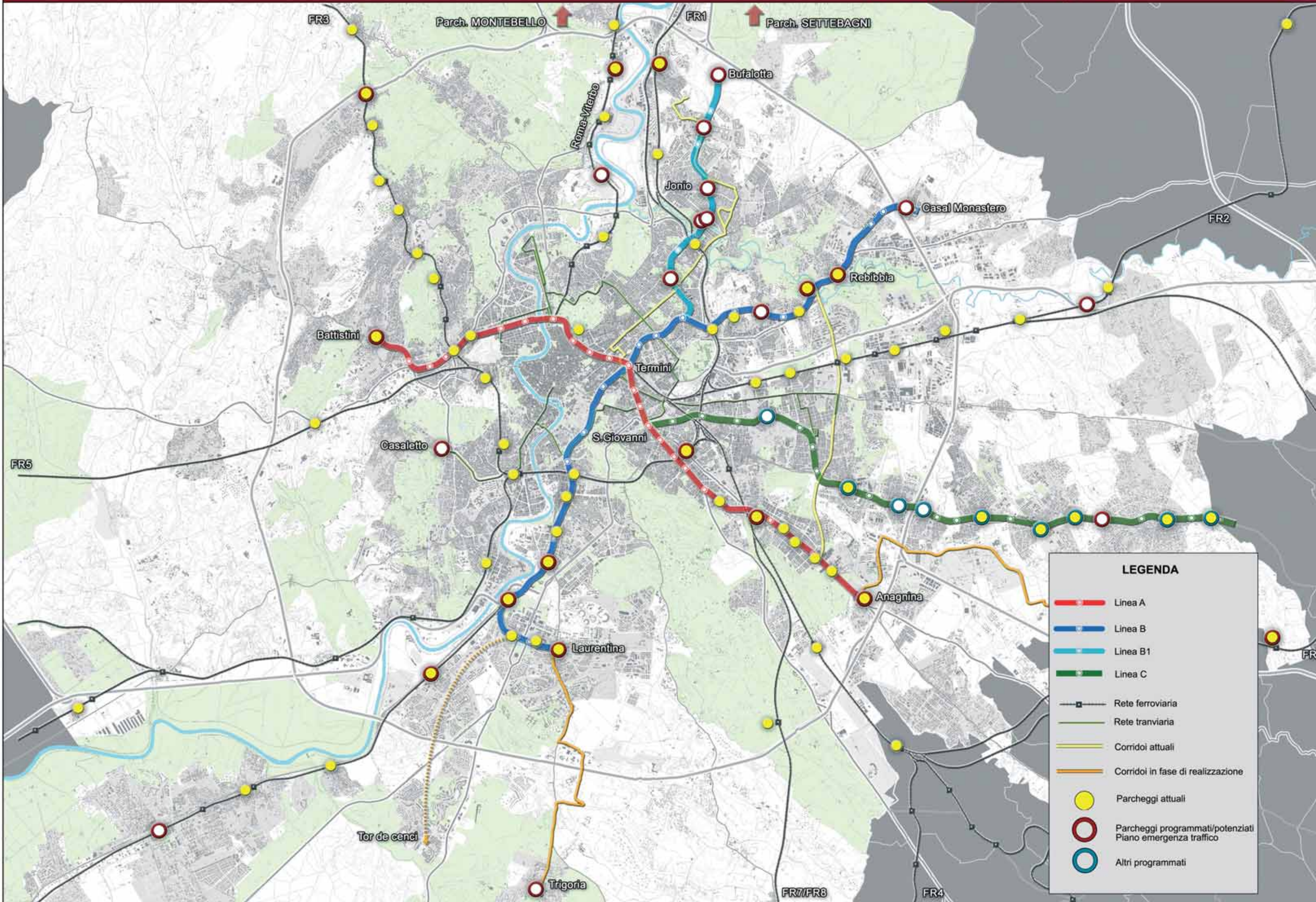
- Viabilità autostradale
- Grande viabilità
- Opere programmate
- Nuove proposte
- Mobilità lungo costa





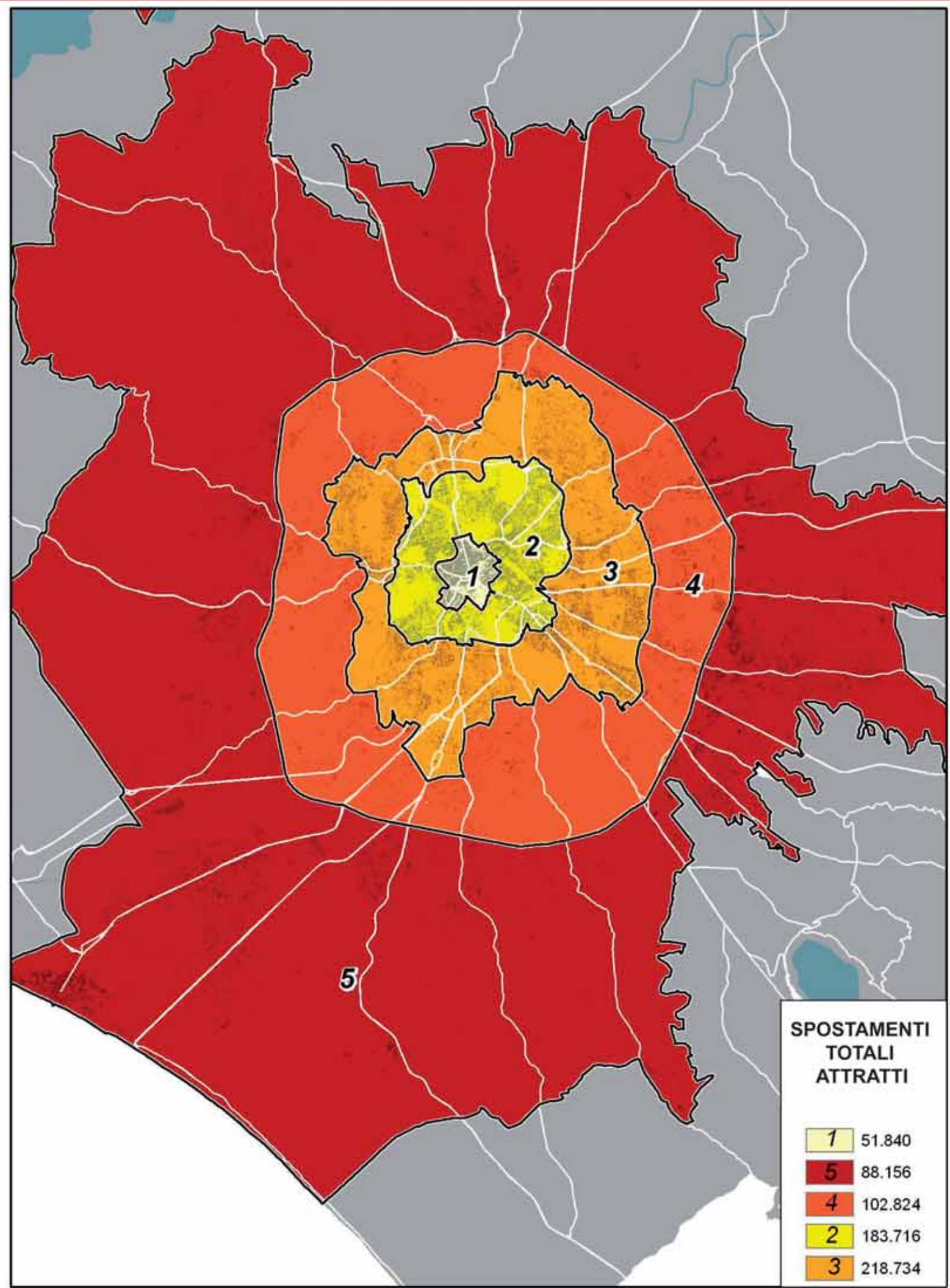
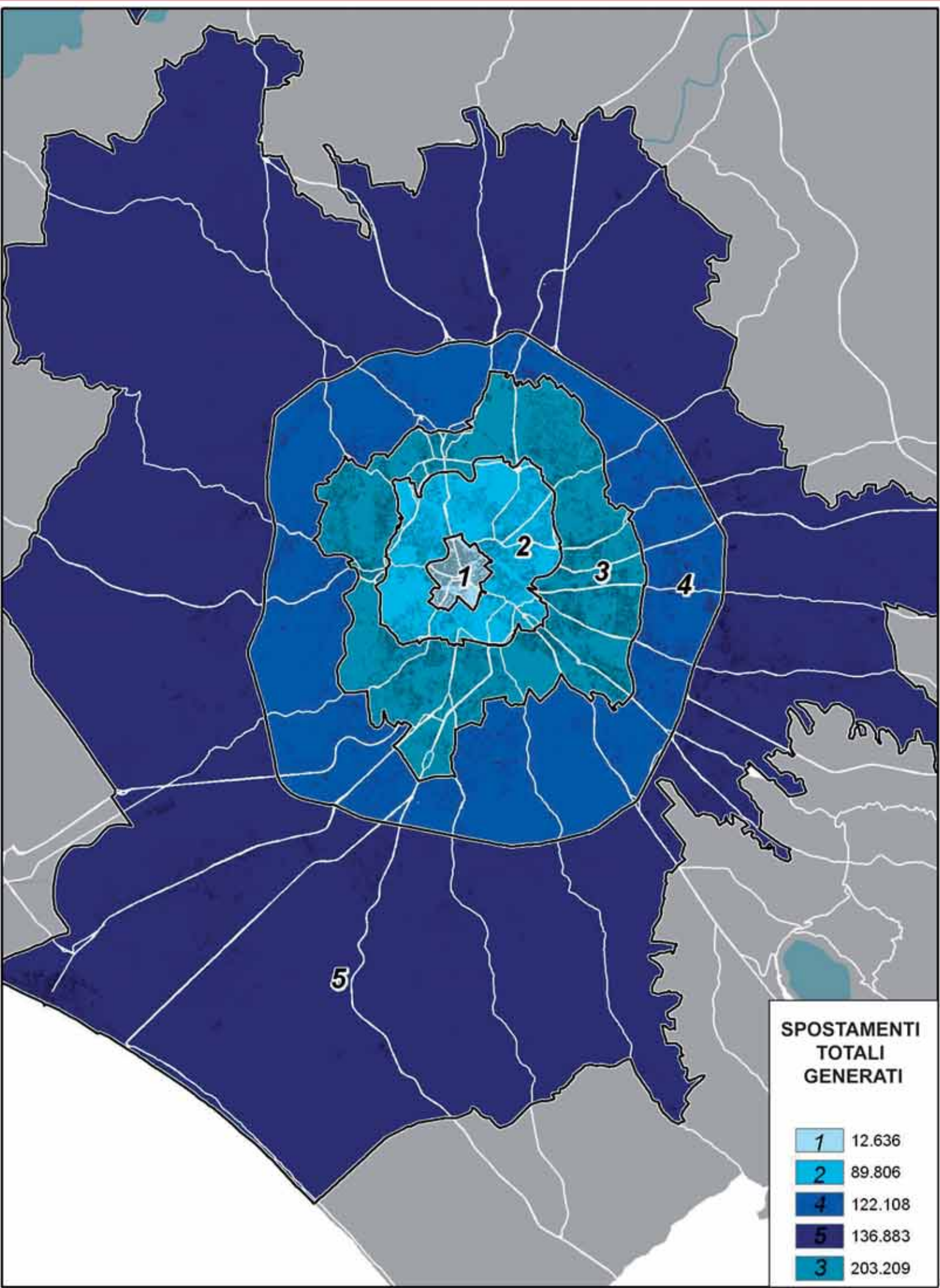
LEGENDA

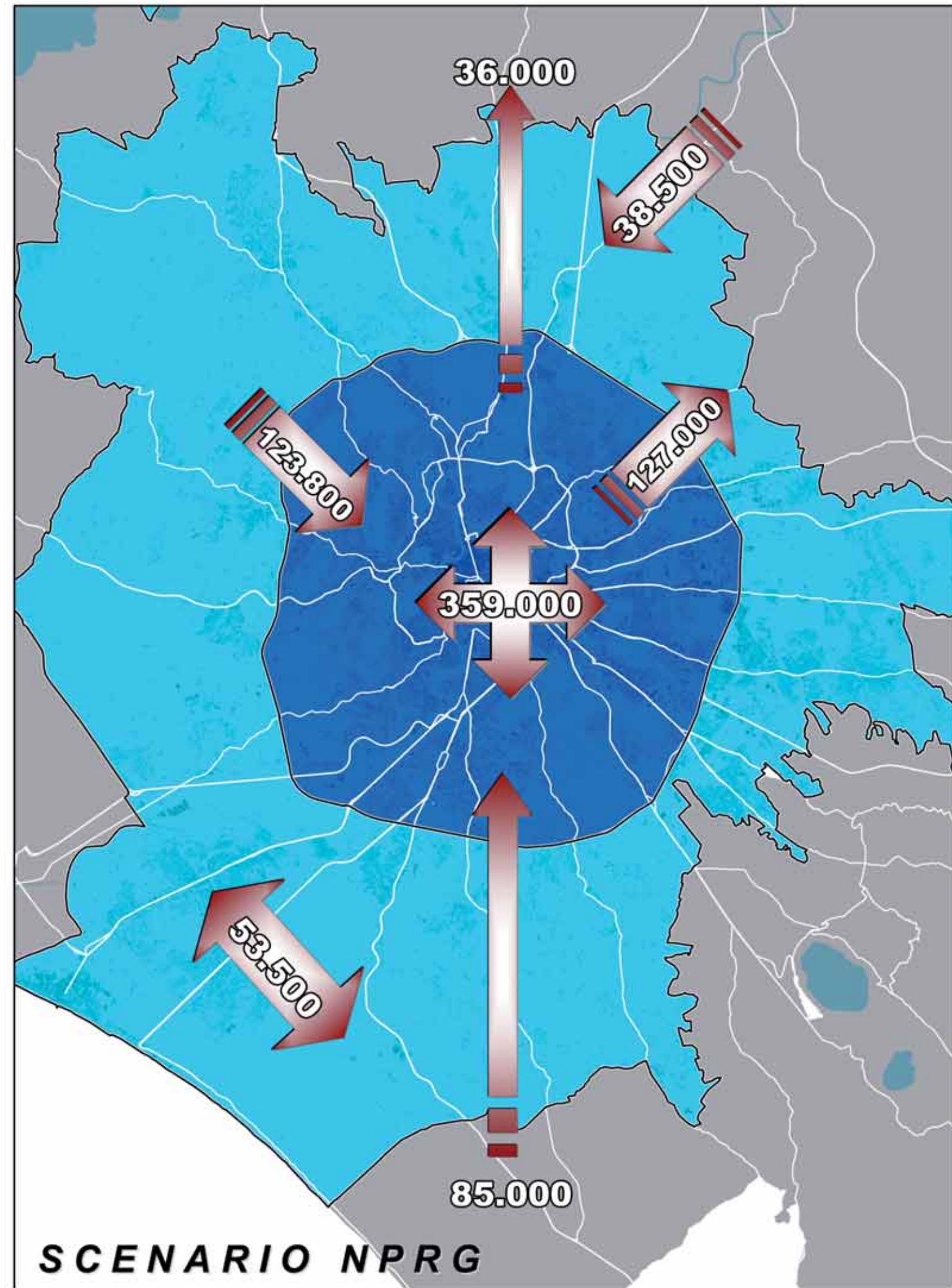
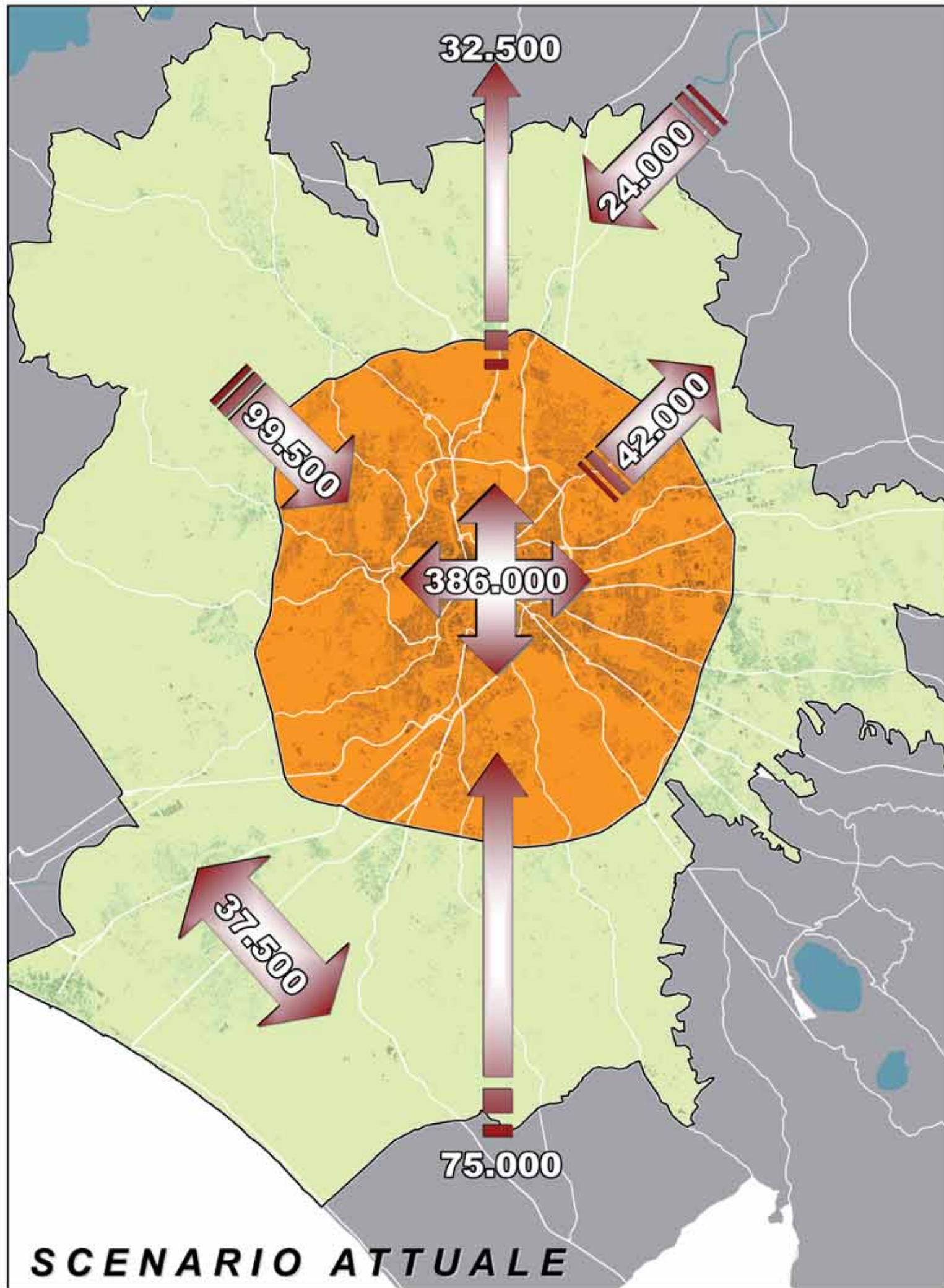
- Ferrovie Regionali
- Stazioni / fermate di previsione
- Ferrovie Concesse
- Rete metropolitana esistente
- Estensione rete metropolitana
- Corridoi esistenti e in corso di realizzazione
- Corridoi/prolungamenti metro con sistemi innovativi in sede propria
- Rete tranviaria esistente
- Estensione rete tranviaria
- Nuovi itinerari tranviari da definire

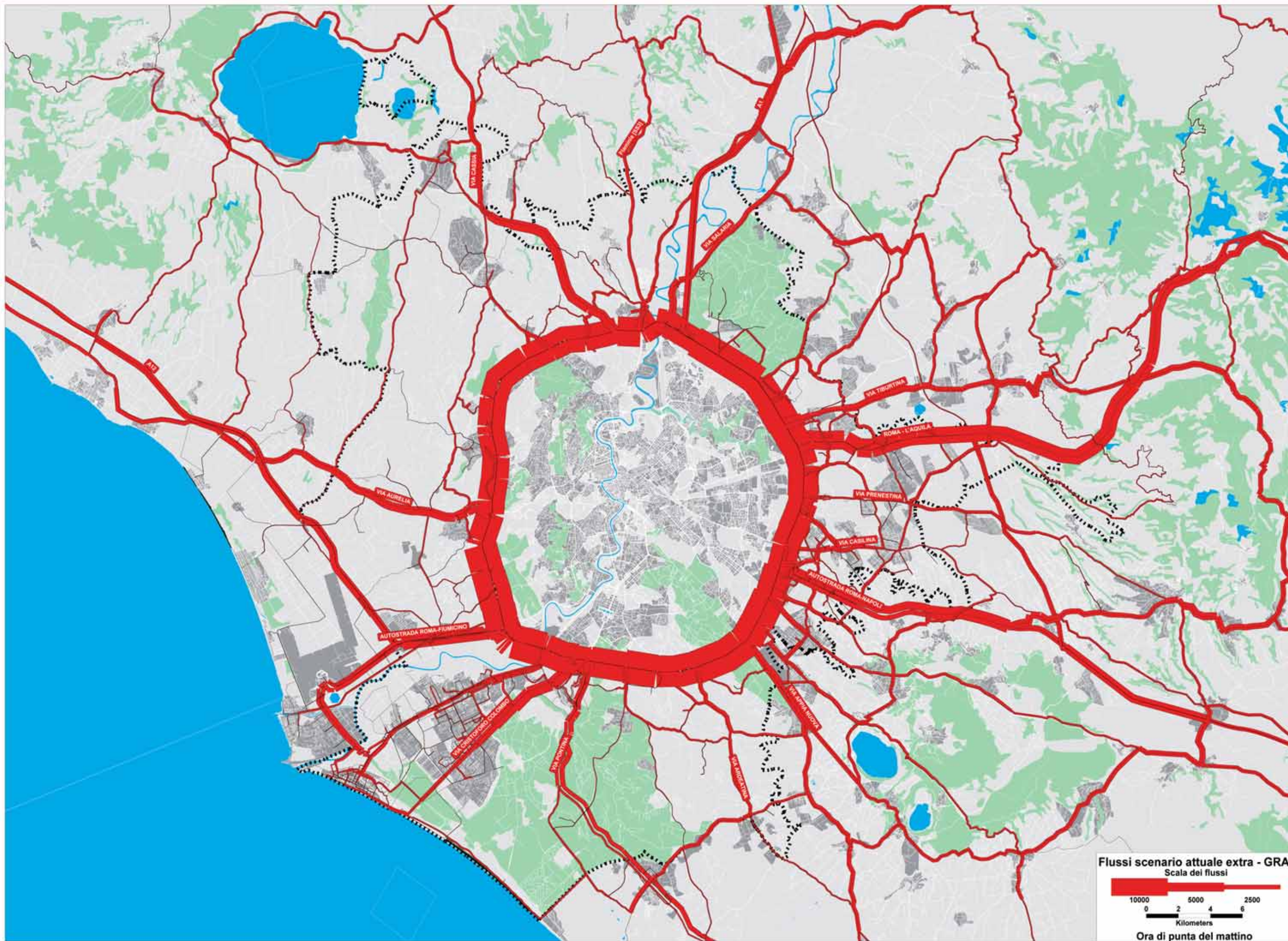


LEGENDA

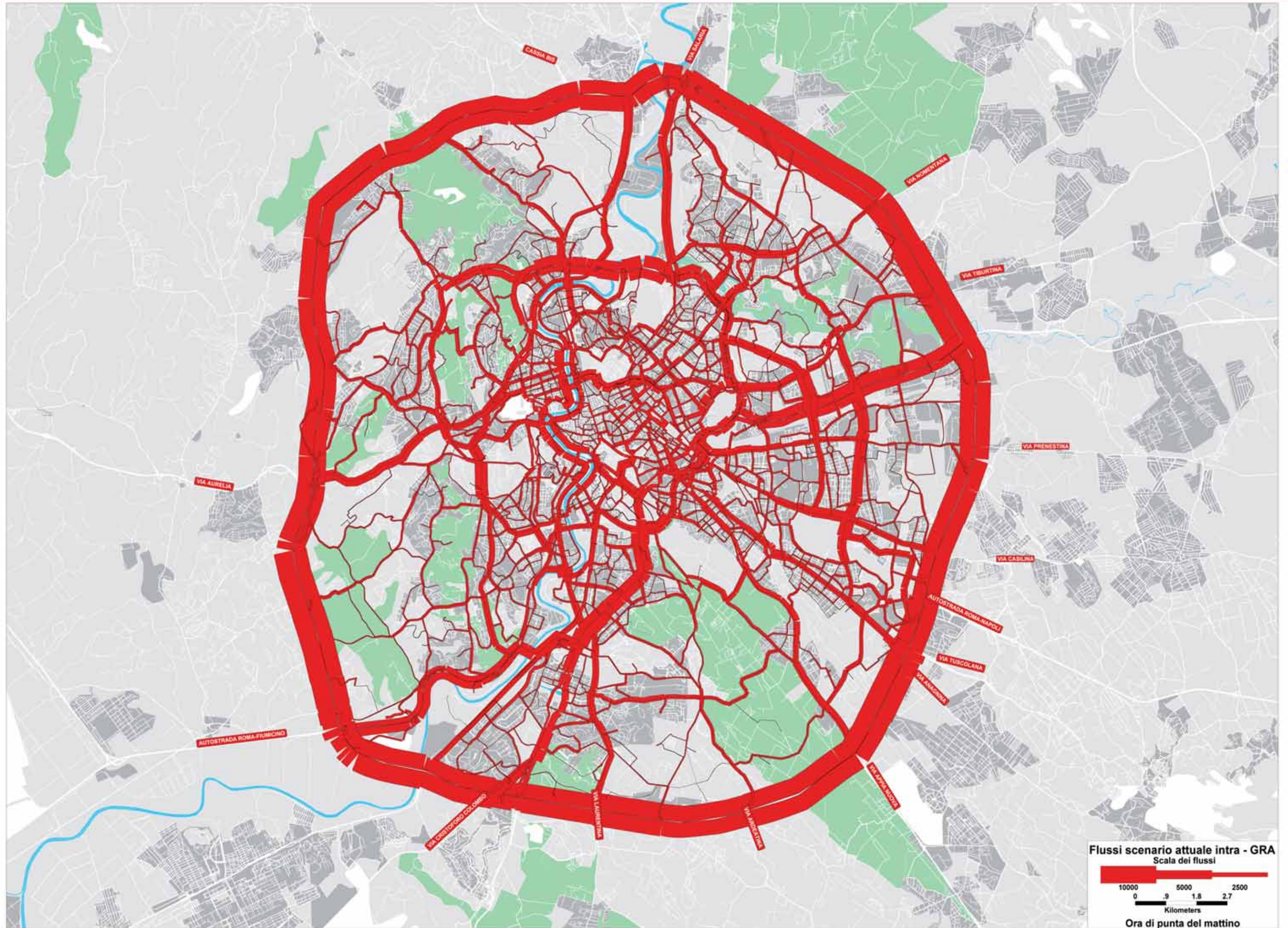
- Linea A
- Linea B
- Linea B1
- Linea C
- Rete ferroviaria
- Rete tranviaria
- Corridoi attuali
- Corridoi in fase di realizzazione
- Parcheggi attuali
- Parcheggi programmati/potenziati Piano emergenza traffico
- Altri programmati








Flussi scenario attuale extra - GRA
Scala dei flussi
10000 5000 2500
0 2 4 6
Kilometers
Ora di punta del mattino

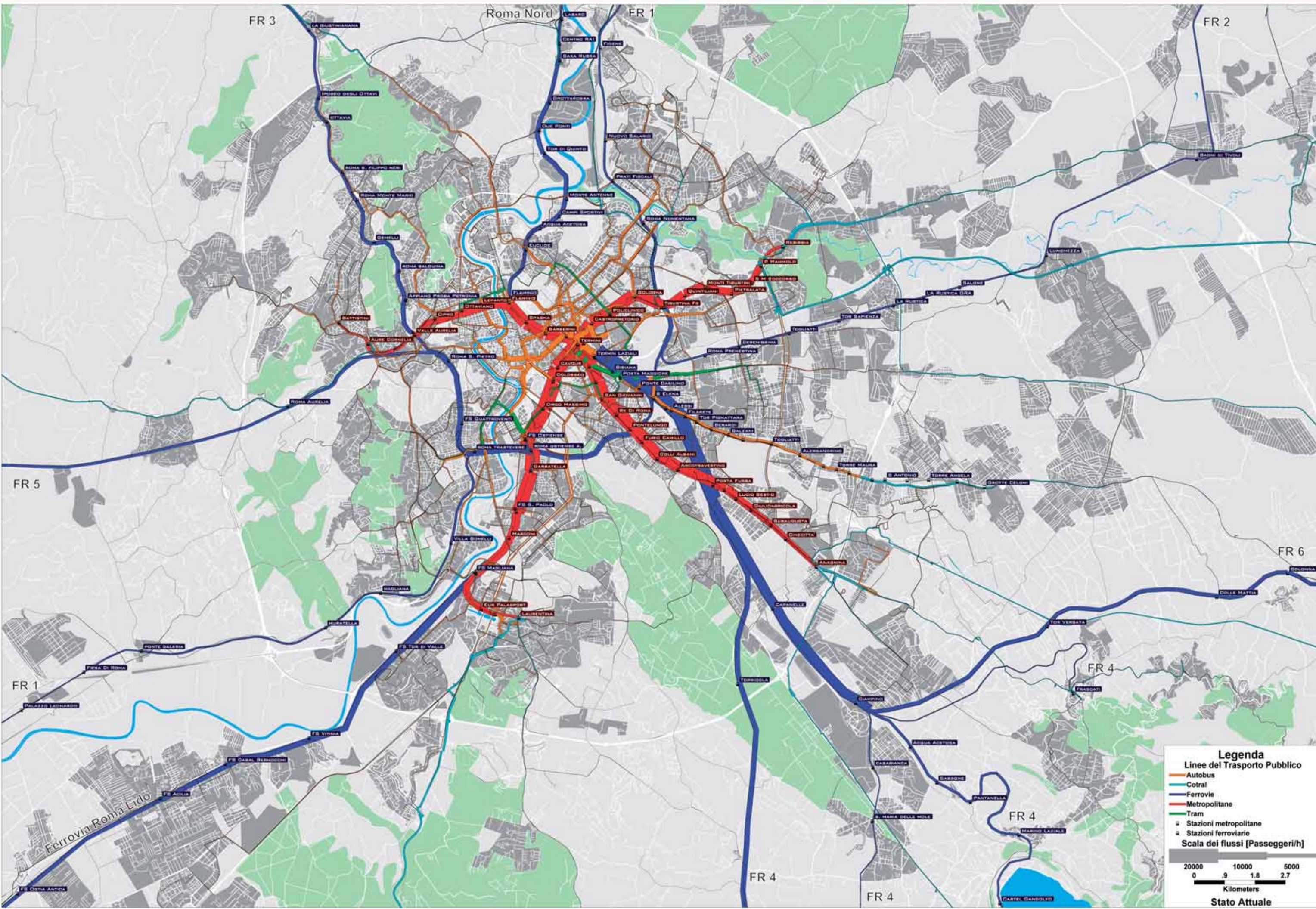


Flussi scenario attuale intra - GRA



10000 5000 2500
0 .9 1.8 2.7
Kilometers

Ora di punta del mattino



Legenda

Linee del Trasporto Pubblico

- Autobus
- Cotral
- Ferrovie
- Metropolitane
- Tram

Stazioni metropolitane
 Stazioni ferroviarie

Scala dei flussi [Passeggeri/h]

20000 10000 5000

0 .9 1.8 2.7

Kilometers

Stato Attuale

